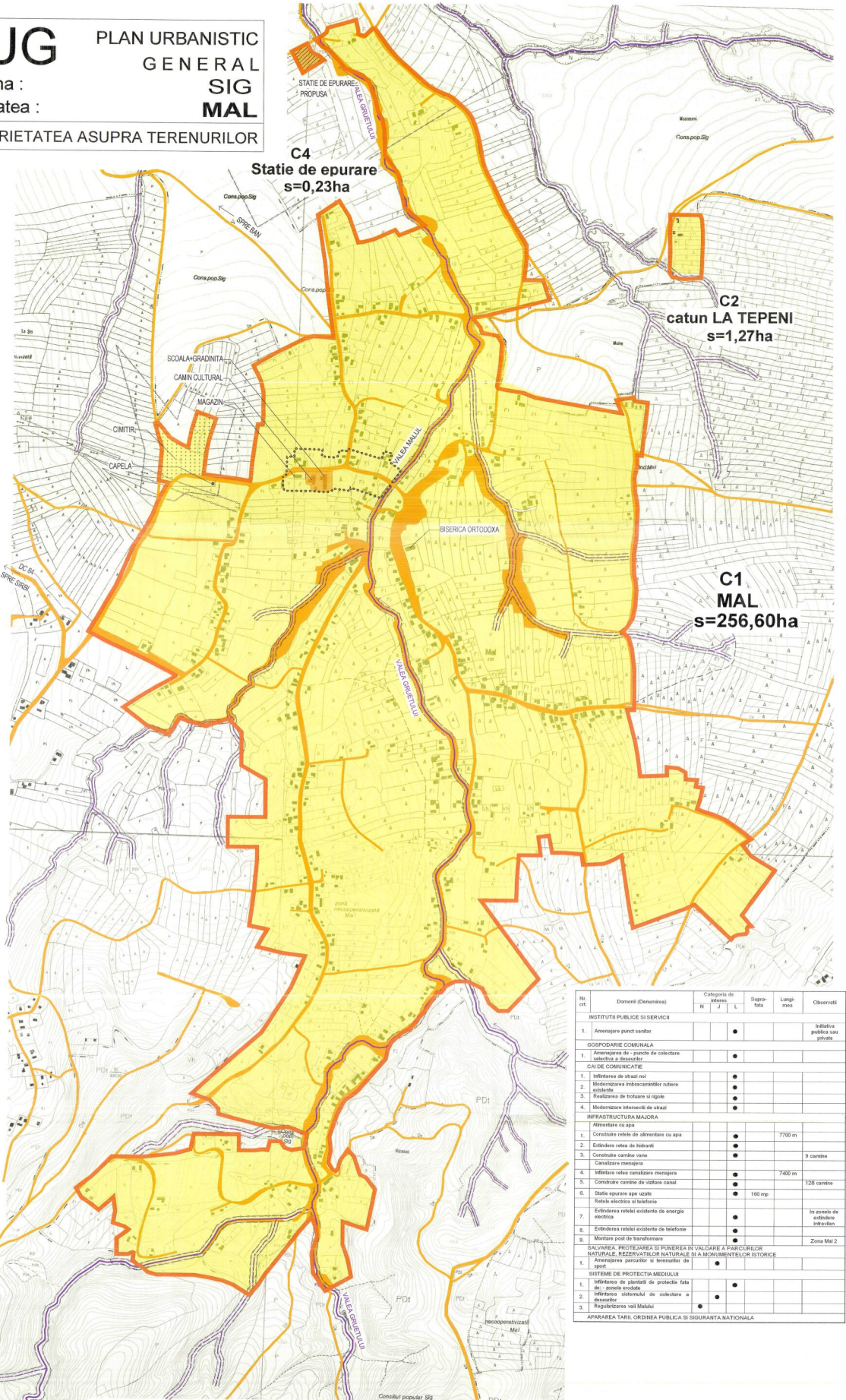



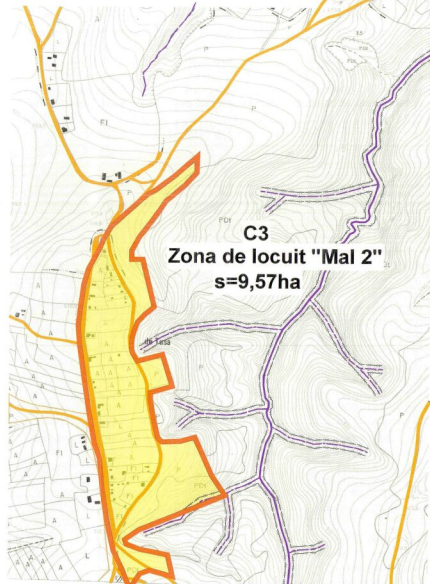
# PUG PLAN URBANISTIC GENERAL SIG MAL

comuna :  
localitatea :  
PROPRIETATEA ASUPRA TERENURILOR



## LEGENDA

- LIMITE
  - LIMITA INTRAVILANULUI PROPRIUS
  - LIMITA TERENULUI ADMINISTRATIV AL COMUNEI
  - ○ ○ ○ ○ LIMITA ZONEI CENTRALE
- TIPURI DE PROPRIETATE ASUPRA TERENURILOR DIN INTRAVILAN
  - a) PROPRIETATE PUBLICA
    - TERENURI PROPRIETATE PUBLICA DE INTERES NATIONAL
    - TERENURI PROPRIETATE PUBLICA DE INTERES JUDETEAN
    - TERENURI PROPRIETATE PUBLICA DE INTERES LOCAL
  - b) PROPRIETATE PRIVATA
    - TERENURI PROPRIETATE PRIVATA DE INTERES NATIONAL
    - TERENURI PROPRIETATE PRIVATA DE INTERES JUDETEAN
    - TERENURI PROPRIETATE PRIVATA DE INTERES LOCAL
    - TERENURI PROPRIETATE PRIVATA A PERSOANELOR FIZICE SAU JURIDICE
  - c) TERENURI IN LITIGIU
- CIRCULATIA TERENURILOR
  - ▨ TERENURI CE SE INTENTIONEAZA A FI TRECUTE IN DOMENIUL PUBLIC
  - ▨ TERENURI CE SE INTENTIONEAZA A FI TRECUTE IN DOMENIUL PRIVAT AL UNITATILOR ADMINISTRATIV TERRITORIALE
  - ▨ TERENURI AFLATE IN DOMENIUL PRIVAT DESTINATE CONCESIONARII
  - ▨ TERENURI AFLATE IN DOMENIUL PRIVAT DESTINATE SCHIMBULUI



Nr. crt.	Domeniul (Denumirea)	Categoriile de mijloc				Suprafata	Lungime	Observatii
		N	T	L	L			
<b>INSTITUTII PUBLICE SI SERVICII</b>								
1.	Amplasare punct sanitar							Industria publica sau privata
<b>GOASPODARIE COMUNALA</b>								
1.	Amplasarea de puncte de colectare solida si lichida							
<b>CAI DE COMUNICATIE</b>								
1.	Infinitatea de strazi noi							
2.	Mentinetarea infrastructurii existente							
3.	Realizarea de trotuare si rigole							
4.	Mentinetarea infrastructurii de strazi							
<b>INFRASTRUCTURA MAJORA</b>								
<b>Alimentare cu apa</b>								
1.	Construirea retelei de alimentare cu apa					7700 m		
2.	Extinderea retelei de alimentare							
3.	Construirea cabloanelor							
<b>Canalizare menajera</b>								
4.	Infinitatea retelei canalizarii menajere					7400 m		
5.	Construirea centralei de incalzire centrala							
6.	Stufe separate apa uzata					160 mp		128 camere
<b>Rețea electrica si telefonica</b>								
7.	Extinderea rețelei existente de energie electrica							In zona de dezvoltare urbanizata
8.	Extinderea rețelei existente de telefonica							
9.	Montarea posturilor de transformare							Zona Mal 2
<b>SALVAREA, PROTECTIA SI PUNEREA IN VALOARE A PARCULOR NATURALE, REZERVATIILOR NATURALE SI A MONUMENTELOR HISTORICE</b>								
1.	Amplasarea parcurilor si terenurilor de recreere							
<b>SISTEME DE PROTECTIA MEDIULUI</b>								
1.	Infinitatea de plantatii de protectie fata de zonele erodabile							
2.	Infinitatea sistemului de colectare a deșeurilor							
3.	Regulatoarea vail Malului							

APRUBAREA TABII, ORDINEA PUBLICA SI SIGURANTA NATIONALA

**ART PROJECT SALAU**  
str. Parcului nr 4  
tel. fax: 0260 662004-mobil:0744165317

Denumirea proiectului: **PLAN URBANISTIC GENERAL al comunei SIG - jud. Salaj**

Amplasament: **judetul Salaj, comuna SIG**

Beneficiar: **Primaria comunei SIG**

Denumirea obiectului: **PLAN URBANISTIC GENERAL**

Titlul planșei: **PROPRIETATEA ASUPRA TERENURILOR LOCALITATEA MAL**

Nr. contract: 04/2015/11.2015

Nr. proiect: 260/15.11.2015

Faza de proiectare: **P.U.C.**

Calitatea	Numele	Semnatura	Scara	Denumire obiect
Sef proiect	arh. Mirocea Nejur		1/5000	PLAN URBANISTIC GENERAL
Proiectat	arh. Doina Nejur			Titlul planșei: PROPRIETATEA ASUPRA TERENURILOR LOCALITATEA MAL